



Comune di Borzonasca
Provincia di Genova
**PIANO COMUNALE DI EMERGENZA
E PROTEZIONE CIVILE**

Versione 1.0

INTEGRAZIONE

Data: 09 lug. '12

Pagina 1 di 5

**INTEGRAZIONE
AL PIANO COMUNALE DI EMERGENZA E PROTEZIONE CIVILE
ai sensi della DGR 1489 del 6/12/2011**

Integrazione al vigente Piano approvato con DCC n.24 del 02/07/2007

Estremi approvazione _____

Autori:

Dr Geol. Alessandro De Stefanis

Dr Geol. Pietro G. De Stefanis

N. RIF B174/12 (1)

geoSARC – STUDI ASSOCIATI DI RICERCHE E CONSULENZE GEOLOGICHE

via Rimassa, 39/18 - 16129 GENOVA - tel/fax 010.589.810 e-mail: info@geosarc.it - www.geosarc.it
dr geol. Alessandro De Stefanis & dr geol. Pietro De Stefanis - P. IVA/C.F. 01465460994

Rilevamento di carte geologiche, geologico-tecniche e tematiche - Aerofotointerpretazione e aerofotorestituzione - Geologia della pianificazione: piani di sviluppo, P.U.C., strumenti urbanistici attuativi e piani di protezione civile - Geologia ambientale: studi ecologici, studi di impatto ambientale, discariche e geologia sanitaria - Geomorfologia: studi generali, indagini puntuali, programmazione degli interventi di sistemazione e di bonifica dei versanti - Geologia applicata alla difesa del suolo, piani di bacino - Indagini geologiche applicate alle opere di Ingegneria Civile - Idrogeologia: piani e ricerche generali, progettazione di pozzi e captazioni sorgentizie - Ricerche di materie prime per costruzioni e per l'industria - Geologia mineraria - Cave - Studi geologici marini e progettazioni per litorali - Consulenze geologiche nel contenzioso e geologia economica - Programmazione di campagne geognostiche e assistenza - Prospezioni geofisiche - Consulenza geologica nei collaudi - Informatizzazione e GIS


	Comune di Borzonasca Provincia di Genova	Versione 1.0 INTEGRAZIONE
	PIANO COMUNALE DI EMERGENZA E PROTEZIONE CIVILE	Data: 09 lug. '12
	Pagina 2 di 5	

SOMMARIO

1	PREMESSE	3
2	ATTIVITA' SVOLTA.....	4
2.1.	RILEVAMENTO DEI DATI.....	4
2.2.	ELABORAZIONE DEI DATI	4
2.3.	ESITI E INDICAZIONI CON RIFERIMENTO AL VIGENTE PIANO DI PROTEZIONE CIVILE	5

ALLEGATI

- SCHEDA DI RILEVAMENTO POPOLAZIONE ED EDIFICI A RISCHIO (ESEMPIO)
- TABELLA RIASSUNTIVA DEI DATI RELATIVI ALLE UNITA' IMMOBILIARI CENSITE
- TAV. 1a - CENSIMENTO LOCALI INTERRATI E SEMINTERRATI IN AREE A RISCHIO DI INONDAZIONE (SCALA DI 1:5.000)
- SCHEDE DI RILEVAMENTO COMPILATE

	Comune di Borzonasca Provincia di Genova	Versione 1.0 INTEGRAZIONE
	PIANO COMUNALE DI EMERGENZA E PROTEZIONE CIVILE	Data: 09 lug. '12
	Pagina 3 di 5	

1 PREMESSE

Con DGC n. 37/2012 L'Amministrazione del Comune di Borzonasca ha affidato allo studio geoSARC l'incarico avente ad oggetto "aggiornamento e sviluppi del Piano Comunale di Emergenza e di Protezione Civile" vigente (in seguito semplicemente Piano) approvato con DCC n.24 del 02/07/2007.

Nell'ambito delle attività connesse all'aggiornamento e sviluppo del Piano, anche a seguito delle disposizioni regionali di cui alla delibera della Giunta Regionale n. 1489 del 15 dicembre 2011 e s.m.i., si è provveduto in questa occasione al **censimento dei locali interrati e seminterrati ricadenti nelle aree a pericolosità idraulica definite dal vigente Piano di Bacino, quali fasce di inondabilità A, B, e C**, anch'esse aggiornate rispetto alla versione assunta a riferimento dal Piano comunale di Protezione Civile. Tale attività, che risponde quindi ad una puntuale direttiva regionale, rientra peraltro tra gli approfondimenti previsti dal Piano stesso per l'attuazione delle procedure specifiche relative agli scenari connessi al rischio idraulico.


Sempre in merito alle necessità di aggiornamento e sviluppo corre l'obbligo di ricordare che:

- il Piano approvato è stato redatto in ottemperanza alla DGR 877/2004 (successivamente e nel frattempo modificata e integrata) e affronta in particolare il rischio idro-geologico (inondazioni e frane), rinviando a fasi successive la sua integrazione per quanto riguarda gli altri rischi di competenza della Protezione civile (in particolare rischio nivologico, di incendio boschivo di interfaccia, sismico). A tale riguardo risulta che, nel 2010, la Provincia di Genova ha redatto (per vari comuni tra cui Borzonasca) un Piano Speditivo per la gestione dell'Emergenza sismica, in ottemperanza alla DGR 1467/09 in cui sono contenute indicazioni in merito agli scenari e alle aree di emergenza (aree idonee all'allestimento di centri di accoglienza). Tale piano stralcio andrebbe pertanto organicamente inserito nel Piano comunale di emergenza e Protezione civile, integrandolo e sviluppandolo per quanto attiene il modello di intervento in caso di evento sismico (procedure, azioni, etc) dal momento che tali aspetti non risultano definiti nel documento provinciale.

- i dati di base e il Sistema Informativo a supporto del piano debbono essere periodicamente aggiornati, secondo la cadenza indicata nel piano (cfr procedure in Tempo di Pace).

- dopo una fase sperimentale, sarebbe opportuno rivedere il modello di intervento e le procedure per adattarle alle esigenze ed esperienze via via maturate.

- è opportuno proseguire e incrementare le iniziative volte alla sensibilizzazione della popolazione e alla divulgazione del Piano (avviate all'indomani della sua redazione con un primo incontro pubblico di presentazione) e in particolare delle procedure di piano che coinvolgono la popolazione, anche eventualmente con esercitazioni pratiche.

	Comune di Borzonasca Provincia di Genova	Versione 1.0 INTEGRAZIONE
	PIANO COMUNALE DI EMERGENZA E PROTEZIONE CIVILE	Data: 09 lug. '12
	Pagina 4 di 5	

2 ATTIVITA' SVOLTA

2.1. RILEVAMENTO DEI DATI

Il censimento è stato materialmente condotto da personale comunale (comandante della Polizia Locale) utilizzando la scheda appositamente predisposta che viene riprodotta in allegato.

Ancorché la citata DGR 1489/2011 chiedesse il censimento soltanto dei locali interrati o seminterrati posti in aree inondabili, la scheda (e il rilevamento compiuto) è stata articolata in forma più ampia prevedendo in particolare:


- localizzazione dell'unità immobiliare censita (indirizzo completo, riferimento catastale, coordinate Gauss- Boaga);
- Dati del proprietario;
- Dati del referente (residente, locatario, occupante, etc), se diverso dal proprietario;
- Indicazioni circa il numero di occupanti e loro caratteristiche in relazione alle problematiche connesse alla gestione dell'emergenza (presenza di bambini, anziani, persone non autosufficienti);
- La posizione dell'unità immobiliare (piano interrato, seminterrato, ma non solo)
- L'uso, accertato o presunto, dell'unità immobiliare censita (abitativo, produttivo, etc);
- Infine la tipologia e il grado di rischio al quale l'unità immobiliare è esposta.

In allegato vengono riportate per opportuni documentazione e riferimento le oltre 100 schede compilate.

2.2. ELABORAZIONE DEI DATI

Sulla base delle indicazioni contenute nelle schede si è proceduto all'elaborazione dei dati, come segue:

- inserimento dei dati rilevati in un foglio elettronico appositamente adattato alla specifica esigenza (cfr tabella allegata);
- completamento dei dati mancanti essenzialmente in ordine alla georeferenziazione degli edifici (riferiti alle singole unità immobiliari censite), con localizzazione su Carta Tecnica Regionale a partire dai riferimenti catastali indicati e derivazione delle coordinate Gauss-Boaga;
- aggiornamento della cartografia relativa alle aree inondabili derivata dal vigente Piano di Bacino di pertinenza (Ambito 16), con distinzione delle fasce di inondabilità (A, B, C);
- Sovrapposizione in ambiente GIS del layer relativo alle unità immobiliari con le fasce di inondabilità per la definizione del grado di rischio, nonché attribuzione della "zona" e dell'"area a rischio" di pertinenza così come definite dal Piano comunale di emergenza e protezione civile.

	Comune di Borzonasca Provincia di Genova	Versione 1.0 INTEGRAZIONE
	PIANO COMUNALE DI EMERGENZA E PROTEZIONE CIVILE	Data: 09 lug. '12
		Pagina 5 di 5

- Rappresentazione cartografica in scala 1:5.000, con specifica distinzione degli edifici con presenza di locali interrati e/o seminterrati (Tav. 1a, allegata).

2.3. ESITI E INDICAZIONI CON RIFERIMENTO AL VIGENTE PIANO DI PROTEZIONE CIVILE

Pur rinviando alla consultazione delle schede e della banca dati connessa, si possono di seguito sintetizzare i dati rilevati ponendo in evidenza che:

- Il tessuto urbanizzato interessato dal censimento riguarda essenzialmente il settore del Capoluogo che si sviluppa lungo il fondovalle a monte e a valle della confluenza del T. Penna nel T. Sturla;
- delle 103 unità immobiliari censite, 51 riguardano locali interrati o seminterrati;
- di queste 51:
 - n 3 (ad uso cantina) si trovano in aree a rischio inondazione per piene con tempo di ritorno duecentennale (fascia B), mentre le restanti (eccetto una che non risulterebbe in area a rischio) si trovano in aree a rischio inondazione per piene con tempo di ritorno cinquecentennale (fascia C);
 - n. 2, poste al piano seminterrato, hanno uso abitativo (seconda casa, o magazzino-seconda-casa);
 - n. 1, posta al piano interrato, è adibita ad uso uffici;
 - per il resto prevalgono la destinazione ad uso cantina, magazzino e box auto.
- In nessun caso è stata segnalata la presenza di soggetti “non autosufficienti”, mentre – ancorché non a piani interrati o seminterrati, ma in alcuni casi a “piani rialzati” – sono presenti “occupanti” tra cui famiglie con bambini di età inferiore a 10 anni, o soggetti di età superiore a 65 anni.

I dati rilevati circa i proprietari/referenti delle singole unità immobiliari (da integrare soprattutto per quanto riguarda i numeri di telefono e cellulari), potranno essere utilizzati dalla struttura comunale di Protezione Civile per:

- in “Tempo di pace” comunicare agli interessati le norme di autoprotezione nonché le procedure specifiche in caso di allerta e di evento, così come definite al punto “4.3. – SCENARI DEI DISSESTI IDROGEOLOGICI DI TIPO IDRAULICO” del vigente Piano, sia con incontri a tema sia con lettere informative mirate.
- in “Allerta” e “in corso di evento” informare tempestivamente gli interessati dell’attuazione delle procedure precedentemente richiamate e rese loro note in tempo di pace.

Il presente testo e i suoi allegati sono da considerarsi quindi integrazione al vigente Piano Comunale di Emergenza e di Protezione Civile” approvato con DCC n.24 del 02/07/2007, in particolare con riferimento a:

- elenco e ubicazione dei locali interrati e seminterrati in aree a rischio di inondazione funzionali all’attuazione delle procedure già previste;
- cartografia delle aree inondabili (di cui alla Tav. 1a, allegata) in aggiornamento delle perimetrazioni rappresentate nella TAV. 1 del Piano.



COMUNE DI BORZONASCA
Provincia di Genova



SERVIZIO PROTEZIONE CIVILE

SCHEDA DI RILEVAMENTO POPOLAZIONE ED EDIFICI A RISCHIO,

Evento calamitoso del:

Squadra	
Caposquadra	
Componenti	_____

Scheda n° | | | | |

Data | | | | |

SEZIONE 1 Identificazione edificio e censimento occupanti

N° aggregato / N° edificio | | | | | (indicare n./codice identificativo da riportare in carta)

Coordinate Gauss-Boaga X: | | | | | | | | | | **Y:** | | | | | | | | | |

Dati Catastali Foglio | | | | | Mapp | | | | | | | | | | | | | | |

Frazione/Località: _____

Indirizzo (via, etc): _____ **n. civico** _____ **interno** _____

Dati proprietario:

Nome: _____ **Cognome:** _____

Residente in _____ (____), **indirizzo:** _____ **n.** _____

Tel. _____; **cell.** _____; **fax** _____; **e-mail** _____

Dati referente (residente, locatario, occupante, etc) – se diverso da proprietario:

Nome: _____ **Cognome:** _____

Residente in _____ (____), **indirizzo:** _____ **n.** _____

Tel. _____; **cell.** _____; **fax** _____; **e-mail** _____

Presenti al momento del rilevamento **SI** **NO**

N° occupanti: _____, **di cui con età < a 10 anni:** _____, **di cui con età > a 65 anni** _____
di cui non autosufficienti _____,
(nel caso specificarne caratteristiche)

Posizione unità immobiliare piano interrato piano seminterrato piano rialzato
 piano terra piano primo **Altro (specificare):** _____

Uso: **accertato** **presunto**

Abitativo prima casa	Abitativo seconda casa	Produttivo commerciale	Produttivo ricettivo	Magazzino/cantina	Servizio pubblico	Altro (specificare)

Tipologia di Rischio: _____ *(idraulico, geomorfologico, etc)*

Grado Rischio: _____ *(TR50, 200, 500, frana attiva, etc)*

TABELLA RIASSUNTIVA DEI DATI RELATIVI ALLE UNITA' IMMOBILIARI CENSITE

n_scheda	DataAgg	foglio	mapp	TipiStrade	NomeStrada	NumeroCivico	Zona	Areaa rischio	GradoRischio	X	Y	n_occupanti	< 10 anni	> 65 anni	non autosuff.	pos. Unità imm	Uso	accert/presunto
1	09/06/2012	80	397	via	Massa	nd	Capoluogo Brizzolara	nd	nd	1531040	4918733	0				piano seminterrato	cantina	accertato
2	09/06/2012	80	366	piazza	Garibaldi	5-T	Capoluogo Brizzolara	Capoluogo Penna	TR200	1531003	4918693	2				piano terra	abitativo prima casa	presunto
3	09/06/2012	80	366	piazza	Garibaldi	5	Capoluogo Brizzolara	Capoluogo Penna	TR200	1531003	4918693	0				piano seminterrato	cantina	accertato
4	09/06/2012	80	366	piazza	Garibaldi	5	Capoluogo Brizzolara	Capoluogo Penna	TR200	1531003	4918693	0				piano seminterrato	cantina	accertato
5	09/06/2012	80	366	piazza	Garibaldi	5	Capoluogo Brizzolara	Capoluogo Penna	TR200	1531003	4918693	0				piano terra	cantina	accertato
6	09/06/2012	80	366	piazza	Garibaldi	5	Capoluogo Brizzolara	Capoluogo Penna	TR200	1531003	4918693	0				piano seminterrato	cantina	
7	09/06/2012	80	362	piazza	Garibaldi	9	Capoluogo Brizzolara	Capoluogo Penna	TR500	1530984	4918682	0				piano terra	box	accertato
8	09/06/2012	80	362	piazza	Garibaldi	8-T	Capoluogo Brizzolara	Capoluogo Penna	TR500	1530984	4918682	0				piano terra	cantina - box	accertato
9	09/06/2012	80	362	piazza	Garibaldi	7-T	Capoluogo Brizzolara	Capoluogo Penna	TR500	1530984	4918682	0				piano terra	macelleria	accertato
10	09/06/2012	80	362	piazza	Garibaldi	6-T	Capoluogo Brizzolara	Capoluogo Penna	TR500	1530984	4918682	0				piano terra	laboratorio	accertato
11	09/06/2012	80	362	piazza	Garibaldi	7-T	Capoluogo Brizzolara	Capoluogo Penna	TR500	1530984	4918682	0				piano terra	cantina	accertato
12	09/06/2012	80	374	piazza	Garibaldi	1-T	Capoluogo Brizzolara	Capoluogo Penna	TR500	1530987	4918649	0				piano terra	cantina	accertato
13	09/06/2012	80	374	piazza	Garibaldi	2-T	Capoluogo Brizzolara	Capoluogo Penna	TR500	1530987	4918649	0				piano terra	magazzino	presunto
14	09/06/2012	80	374	piazza	Garibaldi	4-T	Capoluogo Brizzolara	Capoluogo Penna	TR500	1530987	4918649	0				piano terra	entrata edificio	
15	09/06/2012	80	374	piazza	Garibaldi	3-T	Capoluogo Brizzolara	Capoluogo Penna	TR500	1530987	4918649	0				piano terra	magazzino	presunto
16	09/06/2012	80	327	via	Manzoni	nd	Capoluogo Brizzolara	Capoluogo Penna	TR200	1531001	4918748	nd				nd	bocciofila	
18	09/06/2012	80	326	via	Manzoni	19-1	Capoluogo Brizzolara	Capoluogo Penna	TR500	1530991	4918720	3				piano terra	magazzino	accertato
19	09/06/2012	80	326	via	Manzoni	17-1	Capoluogo Brizzolara	Capoluogo Penna	TR500	1530991	4918720	3				piano rialzato	abitativo seconda casa	accertato
21	09/06/2012	80	326	via	Manzoni	15-T	Capoluogo Brizzolara	Capoluogo Penna	TR500	1530991	4918720	0				piano terra	magazzino	accertato

TABELLA RIASSUNTIVA DEI DATI RELATIVI ALLE UNITA' IMMOBILIARI CENSITE

n_scheda	DataAgg	foglio	mapp	TipiStrade	NomeStrada	NumeroCivico	Zona	Areaa rischio	GradoRischio	X	Y	n_occupanti	< 10 anni	> 65 anni	non autosuff.	pos. Unità imm	Uso	accert/presunto
22	09/06/2012	80	359	via	Manzoni	26-T	Capoluogo Brizzolara	Capoluogo Penna	TR500	1530991	4918696	0				piano terra	magazzino	accertato
23	09/06/2012	80	359	via	Manzoni	26-1	Capoluogo Brizzolara	Capoluogo Penna	TR500	1530991	4918696	nd		1		piano primo	abitativo prima casa	accertato
24	09/06/2012	80	358	via	Manzoni	22-1	Capoluogo Brizzolara	Capoluogo Penna	TR500	1530982	4918703	nd				piano primo	abitativo prima casa	accertato
25	09/06/2012	80	358	via	Manzoni	22-T	Capoluogo Brizzolara	Capoluogo Penna	TR500	1530982	4918703	0				piano terra	cantina	accertato
26	09/06/2012	80	357	via	Manzoni	16-T	Capoluogo Brizzolara	Capoluogo Penna	TR500	1530973	4918704	3				piano terra	forno	
27	09/06/2012	80	357	via	Manzoni	20-T	Capoluogo Brizzolara	Capoluogo Penna	TR500	1530973	4918704	3		3		piano terra	magazzino	
28	09/06/2012	80	353	via	Manzoni	12-T	Capoluogo Brizzolara	Capoluogo Penna	TR500	1530961	4918705	0				piano terra	magazzino	
29	09/06/2012	80	352	via	Manzoni	10-T	Capoluogo Brizzolara	Capoluogo Penna	TR500	1530961	4918705	0				nd	magazzino	presunto
30	12/06/2012	80	362	piazza	Segneri	43-T	Capoluogo Brizzolara	Capoluogo Penna	TR500	1530981	4918675	0				piano terra	box	accertato
31	12/06/2012	80	361	piazza	Segneri	39-T	Capoluogo Brizzolara	Capoluogo Penna	TR500	1530975	4918679	nd				piano terra	taverna	accertato
32	13/06/2012	80	373	piazza	Segneri	14-T	Capoluogo Brizzolara	Capoluogo Penna	TR500	1530980	4918669	0				piano terra	magazzino	accertato
33	13/06/2012	80	372	piazza	Segneri	10-A	Capoluogo Brizzolara	Capoluogo Penna	TR500	1530972	4918669	0				piano seminterrato	magazzino	accertato
34	13/06/2012	80	371	piazza	Segneri	10	Capoluogo Brizzolara	Capoluogo Penna	TR500	1530959	4918655	0				piano seminterrato	abitativo seconda casa - magazzino	presunto
35	13/06/2012	80	368	piazza	Segneri	8-T	Capoluogo Brizzolara	Capoluogo Penna	TR500	1530962	4918675	0				piano seminterrato	cantina	accertato
36	13/06/2012	80	360	piazza	Segneri	37-T	Capoluogo Brizzolara	Capoluogo Penna	TR500	1530970	4918684	1				piano terra	abitativo prima casa	accertato
37	13/06/2012	80	356	piazza	Segneri	31-T	Capoluogo Brizzolara	Capoluogo Penna	TR500	1530965	4918688	0				piano terra	negozio	accertato
38	13/06/2012	80	355	piazza	Segneri	27-T	Capoluogo Brizzolara	Capoluogo Penna	TR500	1530960	4918691	0				piano terra	magazzino	accertato
39	13/06/2012	80	355	piazza	Segneri	29-T	Capoluogo Brizzolara	Capoluogo Penna	TR500	1530960	4918691	0				piano seminterrato	cantina	accertato
40	13/06/2012	80	368	piazza	Devoto	7-T	Capoluogo Brizzolara	Capoluogo Penna	TR500	1530957	4918675	0				piano terra	ex-negozio	accertato

TABELLA RIASSUNTIVA DEI DATI RELATIVI ALLE UNITA' IMMOBILIARI CENSITE

n_scheda	DataAgg	foglio	mapp	TipiStrade	NomeStrada	NumeroCivico	Zona	Areaa rischio	GradoRischio	X	Y	n_occupanti	< 10 anni	> 65 anni	non autosuff.	pos. Unità imm	Uso	accert/presunto
41	13/06/2012	80	368	piazza	Devoto	5	Capoluogo Brizzolara	Capoluogo Penna	TR500	1530957	4918675	0				piano terra	cantina	accertato
42	12/06/2012	80	369	piazza	Devoto	4-T	Capoluogo Brizzolara	Capoluogo Penna	TR500	1530954	4918670	0				piano terra	box	accertato
43	08/06/2012	80	370	via	A. Grilli	43-T	Capoluogo Brizzolara	Capoluogo Sturla	TR500	1530949	4918662	0				piano interrato	cantina	
44	08/06/2012	80	370	via	A. Grilli	47-T	Capoluogo Brizzolara	Capoluogo Sturla	TR500	1530949	4918662	0				piano seminterrato	cantina	
45	08/06/2012	80	385	via	A. Grilli	102-T	Capoluogo Brizzolara	Capoluogo Sturla	TR500	1530950	4918639	0				piano seminterrato	abitativo seconda casa	accertato
46	08/06/2012	80	387	via	A. Grilli	110-T	Capoluogo Brizzolara	Capoluogo Sturla	TR500	1530965	4918634	0				piano seminterrato	cantina	accertato
47	09/06/2012	80	387	via	A. Grilli	110	Capoluogo Brizzolara	Capoluogo Sturla	TR500	1530965	4918634	0				piano seminterrato	cantina	accertato
47bis	15/06/2012	80	387	via	A. Grilli	110-T	Capoluogo Brizzolara	Capoluogo Sturla	TR500	1530959	4918628	0				piano seminterrato	cantina	accertato
48	12/06/2012	80	388	via	A. Grilli	113-T	Capoluogo Brizzolara	Capoluogo Sturla	TR500	1530968	4918619	0				piano terra	cantina	accertato
49	12/06/2012	80	388	via	A. Grilli	113	Capoluogo Brizzolara	Capoluogo Sturla	TR500	1530968	4918619	nd				piano primo	abitativo prima casa	accertato
50	12/06/2012	80	392	via	A. Grilli	114-T	Capoluogo Brizzolara	Capoluogo Sturla	TR500	1530966	4918595	0				piano interrato	cantina	accertato
51	12/06/2012	80	392	via	A. Grilli	114-T	Capoluogo Brizzolara	Capoluogo Sturla	TR500	1530966	4918595	0				piano interrato	cantina	accertato
52	12/06/2012	80	392	via	A. Grilli	114-T	Capoluogo Brizzolara	Capoluogo Sturla	TR500	1530966	4918595	0				piano interrato	cantina	accertato
53	12/06/2012	80	392	via	A. Grilli	114-T	Capoluogo Brizzolara	Capoluogo Sturla	TR500	1530966	4918595	0				piano interrato	cantina	accertato
54	12/06/2012	80	392	via	A. Grilli	114-T	Capoluogo Brizzolara	Capoluogo Sturla	TR500	1530966	4918595	0				piano interrato	cantina	accertato
55	08/06/2012	80	392	via	A. Grilli	114-T	Capoluogo Brizzolara	Capoluogo Sturla	TR500	1530966	4918595	0				piano interrato	cantina	accertato
56	12/06/2012	80	392	via	A. Grilli	114-T	Capoluogo Brizzolara	Capoluogo Sturla	TR500	1530966	4918595	0				piano interrato	cantina	accertato
57	12/06/2012	80	392	via	A. Grilli	114-T	Capoluogo Brizzolara	Capoluogo Sturla	TR500	1530966	4918595	0				piano interrato	cantina	accertato
58	12/06/2012	80	392	via	A. Grilli	114-T	Capoluogo Brizzolara	Capoluogo Sturla	TR500	1530966	4918595	0				piano interrato	cantina	accertato

TABELLA RIASSUNTIVA DEI DATI RELATIVI ALLE UNITA' IMMOBILIARI CENSITE

n_scheda	DataAgg	foglio	mapp	TipiStrade	NomeStrada	NumeroCivico	Zona	Areaa rischio	GradoRischio	X	Y	n_occupanti	< 10 anni	> 65 anni	non autosuff.	pos. Unità imm	Uso	accert/presunto
59	12/06/2012	80	392	via	A. Grilli	114-T	Capoluogo Brizzolara	Capoluogo Sturla	TR500	1530966	4918595	0				piano interrato	cantina	accertato
60	12/06/2012	80	392	via	A. Grilli	114-T	Capoluogo Brizzolara	Capoluogo Sturla	TR500	1530966	4918595	0				piano interrato	cantina	accertato
61	12/06/2012	80	392	via	A. Grilli	114-T	Capoluogo Brizzolara	Capoluogo Sturla	TR500	1530966	4918595	0				piano interrato	cantina	accertato
62	12/06/2012	80	392	via	A. Grilli	114-1	Capoluogo Brizzolara	Capoluogo Sturla	TR500	1530966	4918595	3				piano primo	abitativo prima casa	accertato
63	12/06/2012	80	392	via	A. Grilli	114-2	Capoluogo Brizzolara	Capoluogo Sturla	TR500	1530966	4918595	1	1			piano primo	abitativo prima casa	accertato
64	12/06/2012	80	392	via	A. Grilli	114-3	Capoluogo Brizzolara	Capoluogo Sturla	TR500	1530966	4918595	2		2		piano primo	abitativo prima casa	accertato
65	11/06/2012	80	392	via	A. Grilli	114-4	Capoluogo Brizzolara	Capoluogo Sturla	TR500	1530966	4918595	2				piano primo	abitativo prima casa	accertato
66	15/06/2012	80	422	via	A. Grilli	118-T	Capoluogo Brizzolara	Capoluogo Penna	TR500	1531027	4918617	0				piano seminterrato	magazzino	accertato
67	15/06/2012	80	422	via	A. Grilli	118-T	Capoluogo Brizzolara	Capoluogo Penna	TR500	1531027	4918617	0				piano seminterrato	magazzino	accertato
68	15/06/2012	80	430	via	A. Grilli	132-A/T	Capoluogo Brizzolara	Capoluogo Penna	TR500	1531035	4918514	0				piano interrato	magazzino	accertato
69	15/06/2012	80	430	via	A. Grilli	132-B	Capoluogo Brizzolara	Capoluogo Penna	TR500	1531035	4918514	nd				piano interrato	Uffici	accertato
70	15/06/2012	80	430	via	A. Grilli	132	Capoluogo Brizzolara	Capoluogo Penna	TR500	1531035	4918514	0				piano interrato	magazzino	accertato
71	15/06/2012	80	430	via	A. Grilli	132	Capoluogo Brizzolara	Capoluogo Penna	TR500	1531035	4918514	0				piano interrato	cantina	accertato
72	15/06/2012	80	430	via	A. Grilli	132	Capoluogo Brizzolara	Capoluogo Penna	TR500	1531035	4918514	0				piano interrato	cantina	accertato
73	15/06/2012	80	nd	via	A. Grilli	132	Capoluogo Brizzolara	Capoluogo Penna	TR500	1531035	4918514	0				piano interrato	autorimessa	accertato
74	15/06/2012	80	430	via	A. Grilli	130-T	Capoluogo Brizzolara	Capoluogo Penna	TR500	1531035	4918514	0				piano interrato	cantina	accertato
75	15/06/2012	80	430	via	A. Grilli	130-T	Capoluogo Brizzolara	Capoluogo Penna	TR500	1531035	4918514	0				piano interrato	cantina	accertato

TABELLA RIASSUNTIVA DEI DATI RELATIVI ALLE UNITA' IMMOBILIARI CENSITE

n_scheda	DataAgg	foglio	mapp	TipiStrade	NomeStrada	NumeroCivico	Zona	Area rischio	GradoRischio	X	Y	n_occupanti	< 10 anni	> 65 anni	non autosuff.	pos. Unità imm	Uso	accert/presunto
76	15/06/2012	80	430	via	A. Grilli	130-T	Capoluogo Brizzolara	Capoluogo Penna	TR500	1531035	4918514	0				piano interrato	cantina	accertato
77	15/06/2012	80	430	via	A. Grilli	130-T	Capoluogo Brizzolara	Capoluogo Penna	TR500	1531035	4918514	0				piano interrato	cantina	accertato
78	15/06/2012	80	430	via	A. Grilli	130-T	Capoluogo Brizzolara	Capoluogo Penna	TR500	1531035	4918514	0				piano interrato	cantina	accertato
79	15/06/2012	80	430	via	A. Grilli	130-T	Capoluogo Brizzolara	Capoluogo Penna	TR500	1531035	4918514	0				piano interrato	cantina	accertato
80	12/06/2012	80	430	via	A. Grilli	130-T	Capoluogo Brizzolara	Capoluogo Penna	TR500	1531035	4918514	0				piano interrato	cantina	accertato
81	12/06/2012	80	430	via	A. Grilli	130-T	Capoluogo Brizzolara	Capoluogo Penna	TR500	1531035	4918514	0				piano interrato	cantina	accertato
82	12/06/2012	80	430	via	A. Grilli	130-2A	Capoluogo Brizzolara	Capoluogo Penna	TR500	1531035	4918514	4	1			piano rialzato	abitativo prima casa	accertato
83	12/06/2012	80	430	via	A. Grilli	130-1A	Capoluogo Brizzolara	Capoluogo Penna	TR500	1531035	4918514	4	2			piano rialzato	abitativo prima casa	accertato
84	12/06/2012	80	171	via	A. Grilli	134-T	Capoluogo Brizzolara	Capoluogo Sturla	TR500	1531077	4918371	nd				piano interrato	centrale elettrica	accertato
85	12/06/2012	80	171	via	A. Grilli	136-T	Capoluogo Brizzolara	Capoluogo Sturla	TR500	1531077	4918371	nd				piano interrato	centrale elettrica	accertato
86	12/06/2012	80	179	via	A. Grilli	146	Capoluogo Brizzolara	Capoluogo Sturla	TR500	1531085	4918345	0				piano terra	magazzino	accertato
87	12/06/2012	80	715	via	A. Grilli	158-T	Capoluogo Brizzolara	Capoluogo Sturla	TR500	1531083	4918323	2				piano terra	abitativo prima casa	accertato
88	12/06/2012	80	715	via	A. Grilli	160-T	Capoluogo Brizzolara	Capoluogo Sturla	TR500	1531083	4918323	0				piano terra	magazzino	accertato
89	13/06/2012	80	640	via	A. Grilli	160-A/1	Capoluogo Brizzolara	Capoluogo Sturla	TR500	1531045	4918257	3	1			piano terra	abitativo prima casa	accertato
90	13/06/2012	80	640	via	A. Grilli	160-A/T	Capoluogo Brizzolara	Capoluogo Sturla	TR500	1531045	4918257	0				piano interrato	cantina	accertato
91	13/06/2012	80	640	via	A. Grilli	160-T	Capoluogo Brizzolara	Capoluogo Sturla	TR500	1531045	4918257	4	2			piano interrato	cantina	accertato
92	13/06/2012	80	640	via	A. Grilli	160-2	Capoluogo Brizzolara	Capoluogo Sturla	TR500	1531045	4918257	1				piano terra	abitativo prima casa	accertato
93	13/06/2012	80	640	via	A. Grilli	160-T	Capoluogo Brizzolara	Capoluogo Sturla	TR500	1531045	4918257	nd				piano terra	Uffici	accertato
94	13/06/2012	80	640	via	A. Grilli	160-T	Capoluogo Brizzolara	Capoluogo Sturla	TR500	1531045	4918257	0				piano interrato	cantina	accertato

TABELLA RIASSUNTIVA DEI DATI RELATIVI ALLE UNITA' IMMOBILIARI CENSITE

n_scheda	DataAgg	foglio	mapp	TipiStrade	NomeStrada	NumeroCivico	Zona	Areaa rischio	GradoRischio	X	Y	n_occupanti	< 10 anni	> 65 anni	non autosuff.	pos. Unità imm	Uso	accert/presunto
95	13/06/2012	80	641	via	A. Grilli	160-B	Capoluogo Brizzolara	Capoluogo Sturla	TR500	1531033	4918236	3	1			piano rialzato	abitativo prima casa	accertato
96	13/06/2012	80	641	via	A. Grilli	160-C	Capoluogo Brizzolara	Capoluogo Sturla	TR500	1531033	4918236	2				piano rialzato	abitativo prima casa	accertato
97	13/06/2012	80	641	via	A. Grilli	160-D	Capoluogo Brizzolara	Capoluogo Sturla	TR500	1531033	4918236	4	2			piano rialzato	abitativo prima casa	accertato
97/B	13/06/2012	80	641	via	A. Grilli	160-C/T	Capoluogo Brizzolara	Capoluogo Sturla	TR500	1531033	4918236	0				piano seminterrato	box	accertato
98	13/06/2012	80	641	via	A. Grilli	160-B/T	Capoluogo Brizzolara	Capoluogo Sturla	TR500	1531033	4918236	0				piano seminterrato	magazzino-box	accertato
99	13/06/2012	80	641	via	A. Grilli	160-D	Capoluogo Brizzolara	Capoluogo Sturla	TR500	1531033	4918236	0				piano seminterrato	box	accertato
100	13/06/2012	80	328	via	A. Grilli	162	Capoluogo Brizzolara	Capoluogo Sturla	TR500	1531029	4918205	3		2		piano rialzato	abitativo prima casa	accertato
102	13/06/2012	80	328	via	A. Grilli	162-t	Capoluogo Brizzolara	Capoluogo Sturla	TR500	1531029	4918205	0				piano seminterrato	cantina	accertato
103	13/06/2012	80	328	via	A. Grilli	162-pt	Capoluogo Brizzolara	Capoluogo Sturla	TR500	1531029	4918205	1				piano terra	abitativo prima casa	accertato